















Kavelpaspoort 4

-  Kavel
-  Kavelgrens
-  Bouwvlak waarbinnen hoofdgebouw gesitueerd kan worden (maximaal 600m³)
-  Bouwvlak waarbinnen bijgebouwen gesitueerd kunnen worden. (maximaal 50 m²)
-  Natuurlijk talud poldersloot met te behouden knotwilgen
-  Indicatieve positie van het hoofd- en bijgebouw
-  Maximale rooilijn
-  Erfafscheiding bestaande uit een haag met een maximale hoogte van 1 meter
-  Te behouden bomenrij
-  Inrit via toegangspad achterliggende polder
-  Parkeren gebeurt op eigen terrein
-  3,8 m Maatvoering in meters

bouwkavel 4	1039m ²
kavel water	59m ²
totaal opp. ca.	1098m²

